



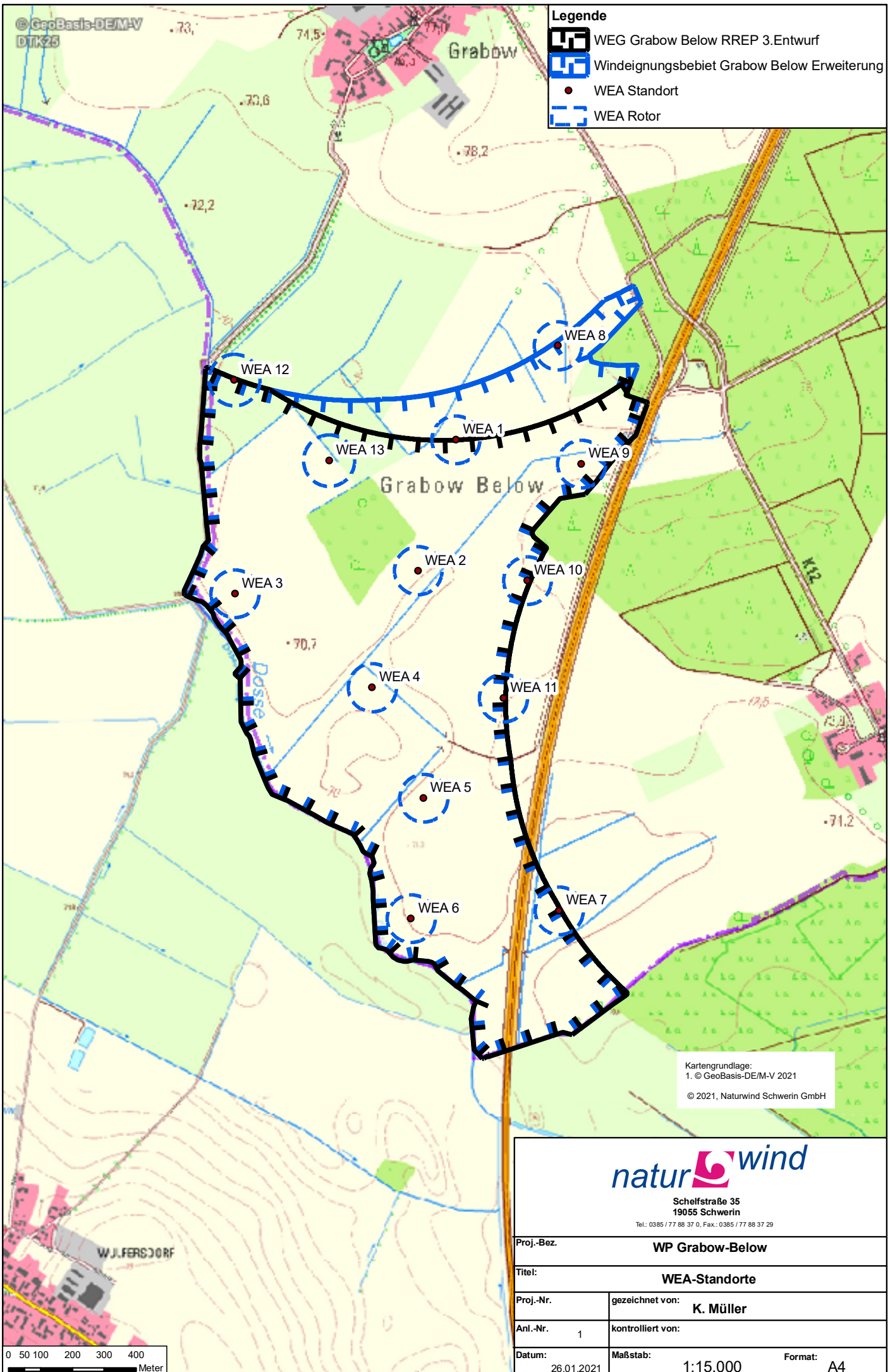


Legende

-  WEG Grabow Below RREP 3. Entwurf
-  Windeignungsgebiet Grabow Below Erweiterung
-  WEA Standort
-  WEA Rotor



Kartengrundlage:
1. © GeoBasis-DE/IM-V 2021
© 2021, Naturwind Schwerin GmbH

naturwind

Schelfstraße 35
19055 Schwerin

Tel.: 0385 / 77 88 37 0, Fax: 0385 / 77 88 37 29

Proj.-Bez. **WP Grabow-Below**

Titel: **WEA-Standorte**

Proj.-Nr. gezeichnet von: **K. Müller**

Anl.-Nr. 1 kontrolliert von:

Datum: 26.01.2021 Maßstab: 1:15.000 Format: **A4**

0 50 100 200 300 400
Meter